

Factura Pequeño Contribuyente

BRIAN ALEXANDER , MENDEZ ORELLANA

Nit Emisor: 109451619

BRIAN MENDEZ

4 AVENIDA 17-26 COLONIA SANTA FAZ, A zona 0, CHINAUTLA,
GUATEMALA

NIT Receptor: 3440958

Nombre Receptor: INSTITUTO GEOGRAFICO NACIONAL, INGENIERO
ALFREDO OBIOLS GOMEZ

Dirección comprador: AVENIDA LAS AMERICAS 5-76 ZONA 13, CIUDAD
GUATEMALA

NÚMERO DE AUTORIZACIÓN:

CCC462A1-4A08-4B95-AB88-0052D5879225

Serie: CCC462A1 Número de DTE: 1242057621

Numero Acceso:

Fecha y hora de emisión: 31-ago-2025 08:17:27

Fecha y hora de certificación: 01-ago-2025 08:17:27

Moneda: GTQ

#No	B/S	Cantidad	Descripcion	P. Unitario con IVA (Q)	Descuentos (Q)	Otros Descuentos(Q)	Total (Q)	Impuestos
1	Servicio	1	Pago de honorarios por servicios técnicos prestados al Instituto Geográfico Nacional, Ingeniero Alfredo Obiols Gomez del Ministerio de Agricultura, Ganadería y Alimentación durante el periodo correspondiente del 01 de agosto de 2025 al 31 de agosto de 2025, según Contrato Administrativo número 2025- 202-7-1-35, Acuerdo Ministerial de Aprobación número RH-029-202-3-2025.	8,000.00	0.00	0.00	8,000.00	
TOTALES:					0.00	0.00	8,000.00	

CANCELADO


* No genera derecho a crédito fiscal

Datos del certificador

Superintendencia de Administracion Tributaria NIT: 16693949


Razón: que se registra para hacer constar que la factura que precede, Serie CCC462A1, número de DTE 1242057621 de fecha 31 de agosto de 2025; emitida por Brian Alexander Méndez Orellana, ampara el pago por servicios técnicos; correspondiente al mes de agosto del año 2025, según contrato número 2025-202-7-1-35 y Acuerdo Ministerial de Aprobación número RH-029-202-3-2025. Conste. Guatemala, 31 de agosto del año 2025.



(f) 
BRIAN ALEXANDER MÉNDEZ ORELLANA
DPI: 3666178850101

(f) 
Firma y sello del Responsable de la
Verificación de los Servicios Contratados



(f) 
Ingeniero David Isaac Gómez Gómez
Director del Instituto Geográfico Nacional -IGN-
Ing. Alfredo Obiols Gómez,
con Funciones Temporales

Ingeniero Marcos Osmundo Sotuc Carrillo
Subdirector del Instituto Geográfico Nacional -IGN-
Ing. Alfredo Obiols Gómez,
con Funciones Temporales

Contribuyendo por el país que todos queremos"



Identificador Documento del Verificador
Integrado No:
1754058160287

Fecha de Generación:
Aug 1, 2025, 8:22 AM

Detalle de Documentos

Tipo Documento:	FEL
Fecha Emisión:	31/08/2025 08:17:27
Emisor:	109451619
Agente de Retención:	No es agente de retención.
Establecimiento:	BRIAN MENDEZ
Receptor:	3440958-INSTITUTO GEOGRAFICO NACIONAL, INGENIERO ALFREDO OBIOLS GOMEZ
Monto Total:	GTQ GTQ 8000.000000
No. de Acceso:	0
Autorización:	CCC462A1-4A08-4B95-AB88-0052D5879225
Serie:	CCC462A1
Número del DTE:	1242057621
Acuse de recibido:	FCID202520250801T08:17:2806:00CCC462A14A084B95AB880052D5879225
Fecha de la consulta:	01/08/2025 08:22:47
Estado:	Activo
Asociado a una garantía mobiliaria:	No



SITUACIÓN DEL CONTRIBUYENTE:

NO PRESENTA INCUMPLIMIENTOS



AI 01/08/2025 08:22:52 AM

CONTRIBUYENTE Y/O EMISOR	
NIT	109451619
NOMBRE	BRIAN ALEXANDER, MENDEZ ORELLANA
RESUMEN	
TIPO DE INCUMPLIMIENTO	
¡FELICITACIONES! NO PRESENTA INCUMPLIMIENTOS TRIBUTARIOS	
El no presentar incumplimientos, no garantiza que el contribuyente pueda obtener la "Solvencia Fiscal", ya que el proceso de emisión de la misma, considera otras obligaciones no incluidas en el verificador integrado.	

Para actualizar tus Datos de RTU, así como verificar el detalle de las declaraciones presentadas puedes hacerlo en Agencia Virtual ingresando Usuario y Contraseña, si aún no tienes tu contraseña, ingresa a <https://portal.sat.gob.gt/portal/> selecciona Agencia Virtual en la opción "Solicitar Usuario", luego preséntate a una Agencia u Oficina Tributaria o llama al Contact Center de la SAT, teléfono 1550.



Verifique la validez de la presente consulta

INFORME MENSUAL DE ACTIVIDADES REALIZADAS

No. Contrato Administrativo		2025-202-7-1-35
No. de Acuerdo Ministerial de Aprobación de Contrato:		RH-029-202-3-2025
Tipo de Servicios:		TÉCNICOS
Nombres y apellidos de la persona contratista:		BRIAN ALEXANDER MÉNDEZ ORELLANA
Plazo de contratación:	Del: 01/07/2025	Al: 30/09/2025
Período de este Informe:	Del: 01/08/2025	Al: 31/08/2025
Monto a pagar: Ocho mil quetzales exactos		Q8,000.00
Prestados en:		INSTITUTO GEOGRÁFICO NACIONAL, INGENIERO ALFREDO OBIOLS GOMEZ

Señora Ministra de Agricultura, Ganadería y Alimentación:


A continuación, se detallan las actividades y avances gestionados durante el periodo de la contratación.

Descripción de actividades según TDR	Informe de actividades realizadas	Avance	
		Cuantitativo	Cualitativo
1) Servicios técnicos para colaborar en la actualización y digitalización de la información geográfica obtenida a través de la comparación de las certificaciones de ordenamiento territorial.	-Colaboré en el trabajo de digitalización y actualización de las certificaciones de lugares poblados del año 2025 de los municipios de Cantel y Coatepeque del departamento de Quetzaltenango .	100%	Finalizado
2) Servicios técnicos para colaborar en la actualización de la información de la base de datos del Diccionario Geográfico Nacional.	-Colaboré con la actualización del Suplemento del Diccionario Geográfico Nacional del municipio de Cabricán del departamento de Quetzaltenango . Mediante la comparación de categorías, coordenadas y nombres geográficos de los lugares poblados.	70%	En Proceso
3) Servicios técnicos para colaborar en el trabajo de gabinete y/o recorrido de campo de los diferentes proyectos de la División de Información Geográfica para la actualización de la base de datos.	-Colaboré en el recorrido de campo del proyecto de caracterización del uso y cobertura del suelo urbano del municipio de El Progreso del departamento de Jutiapa en su tercera fase.	100%	Finalizado
4) Servicios técnicos para colaborar en la actualización y digitalización de la información geográfica de los diferentes proyectos de la División de Información Geográfica.	-Colaboré en la digitalización e ingreso de atributos del proyecto de caracterización urbana del municipio de El Progreso , departamento de Jutiapa de los cuadrantes No. 1, 2, 3, 10, 11 y 12, los cuales corresponden a la primera fase del proyecto.	70%	En Proceso
	-Colaboré en la elaboración del expediente digital de los municipios de Cajolá y San Miguel Sigüila del departamento de Quetzaltenango , para la recopilación de información en la base de datos de la División de Información Geográfica.	100%	Finalizado

5) Otras actividades relacionadas con el servicio contratado o que le sean asignados por la autoridad superior.	- Colaboré en la redacción de oficios para las distintas municipalidades del país, solicitando la certificación del ordenamiento territorial del departamento de Chimaltenango.	100%	Finalizado
---	---	------	------------

El presente informe describe lo actuado por el suscrito en cumplimiento a las actividades desarrolladas durante el periodo de la contratación, y acorde a los términos de referencia de la misma.

Atentamente,

(f) 
 Brian Alexander Méndez Orellana
 DPI: 3666178850101
 Celular: 55701043

Se hace constar que las actividades descritas en este informe responden a lo estipulado en el contrato administrativo y sus respectivos términos de referencia, y se encuentran recibidos de conformidad, por lo que autorizo a quién corresponda, para que procedan al trámite de pago de los honorarios correspondientes.

(f) 
 Firma y sello del Responsable de la
 Verificación de los Servicios Contratados

 Ingeniero Marcos Osmundo Sutuc Carrillo
 Subdirector del Instituto Geográfico Nacional -IGN-
 Ing. Alfredo Obiols Gómez,
 con Funciones Temporales

(f) 
 Ingeniero David Isaac Gómez Gómez
 Director del Instituto Geográfico Nacional -IGN-
 Ing. Alfredo Obiols Gómez,
 con Funciones Temporales
